

Modification du PLAN D'OCCUPATION DES SOLS

SENOZAN

PLAN DE ZONAGE DETAIL

Ech : 1/500

2-3

Vu pour être annexé à notre arrêté ou délibération en date de ce jour.

LE 23/01/1987







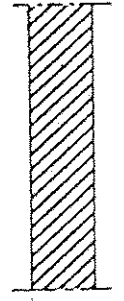


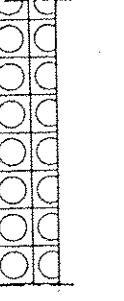




LE MAIRE

Re...

Approuvé le 4. 6. 1981

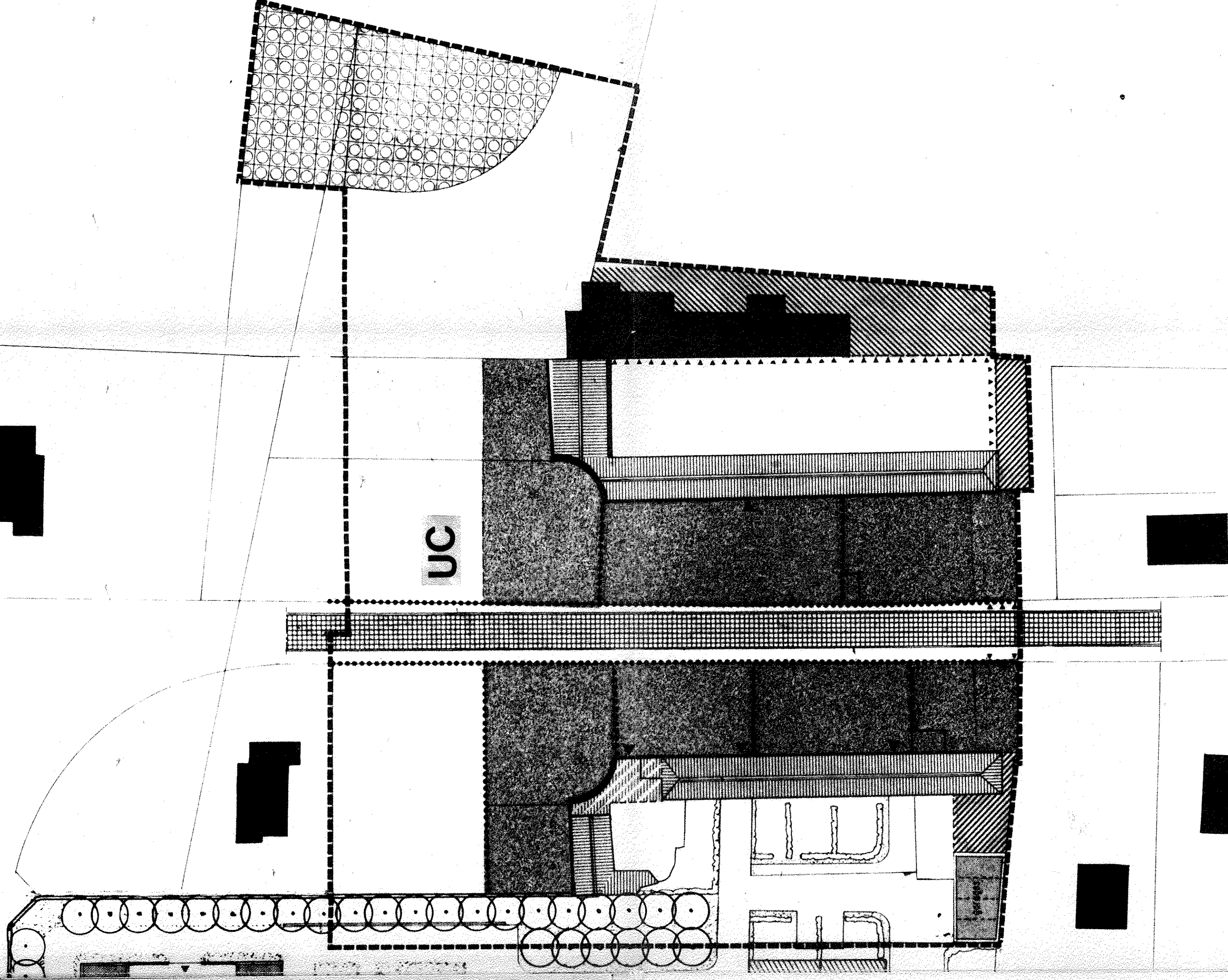
Modifié le 21. 2. 1986

Modifié le

-  Façade à maintenir en l'état - enduit à pierre vue
-  Façade à protéger : enduit à pierre vue
-  Façade Sud-Ouest : ouvertures de proportions rectangulaires élargies en hauteur.
-  Façade Nord : ouvertures de petites dimensions - proportions rectangulaires élargies en hauteur ou carrées.
-  Toiture à maintenir ou à restaurer en l'état - tuiles canal ou tiges de botte.
-  Zone d'implantation possible d'une construction, toiture en tuiles canal ou tige de botte - hauteur maximum ne dépassant pas les constructions attenantes.
-  Entrées charretière à conserver.
-  Zone d'implantation possible des constructions.
-  Alignement de façade à respecter.
-  Clôtures à réaliser en haie vive - buis - laurier - charmille d'une hauteur maximum de 1,00 mètre. Portails et patillons à réaliser en bois.
-  Espace boisé classé protégé.
-  Mur à conserver

UC

Reste des Communs de l'Ancien Chateau



UC